

Ploërdut

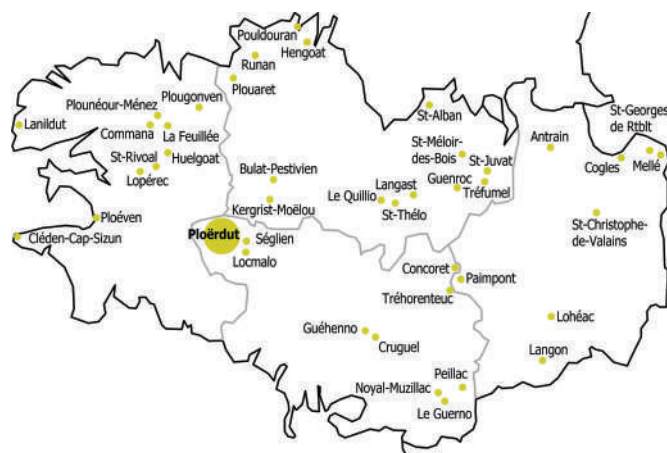
Quand le granit raconte l'histoire

A Ploërdut, le granit est votre fil conducteur... Exploité ici dès l'époque gallo-romaine pour sa luminosité, il a forgé l'identité de la commune.

Le bourg et la campagne vous invitent à découvrir le riche patrimoine bâti et paysager : l'architecture religieuse, l'habitat rural noble et paysan, témoignent du savoir-faire des bâtisseurs au fil des siècles, dans la haute vallée du Scorff. Alors, ouvrez grand vos yeux !



Dans nos villages, prenez le temps de déambuler dans les ruelles, d'arpenter des paysages authentiques et variés, de goûter aux plaisirs festifs et d'apprécier un certain art de vivre...



Ploërdut

Commune du Patrimoine Rural de Bretagne

Balade
du patrimoine

À voir

- . Eglise Saint-Pierre et sa nef romane
- . Carrière gallo-romaine de Locuon avec sa chapelle, son escalier et sa fontaine
- . Chapelle du XVIIe siècle et fontaine Notre-Dame-de-Crénénan

À faire

- . Circuit les sources de l'Aër de 13 à 18 km
- . Circuit de Krénénan de 9,5 à 12 km
- . Quinzaine culturelle en juin
- . Pêche dans la vallée de l'Aër

À contacter

Office de Tourisme du Pays du Roi Morvan
Tél. 02 97 23 23 23
lefaouet@tourismepaysroimorvan.com
www.tourismepaysroimorvan.com

L'association Communes du Patrimoine Rural de Bretagne a été créée en 1987 par des maires désireux de protéger et de valoriser le patrimoine architectural et paysager de leur village. Cette initiative s'est traduite par l'élaboration d'une Charte de Qualité qui définit les conditions d'attribution du label et les engagements des communes. Pour y prétendre, elles doivent compter moins de 3 500 habitants répartis dans le bourg et la campagne.

Sauvegarder, restaurer, animer et promouvoir les richesses patrimoniales sont les fondements de cette dynamique collective.

Aujourd'hui, l'association qui regroupe plus de 40 communes réparties sur quatre départements, contribue au développement touristique et culturel de la Bretagne et répond ainsi pleinement aux attentes des habitants et des visiteurs.



Communes du Patrimoine Rural de Bretagne
1 rue Raoul Ponchon
CS 46938 -35069 Rennes Cedex - Tél : 02 99 23 92 83
E-mail : contact@cprb.org
www.cprb.org
www.facebook.com/Communespatrimoineruralbretagne/
www.patrimoines-de-bretagne.fr



1 L'église Saint-Pierre

A l'origine, l'édifice sacré est dédié à Saint-Ildut puis à Saint-Pierre. Bâti dès le XIe siècle, il s'agrandit aux XIVe et XVe siècles avec le clocher-porche, puis au XVIe siècle, avec le transept sud-est et l'ossuaire appuyé contre l'angle sud-ouest de l'église.

De l'extérieur, on aperçoit encore cet ancien ossuaire construit entièrement en granit avec son ajourage formé de montants de section carrée, très rapprochés, posés en diagonale qui évoquent les constructions des premiers ossuaires en bois. Il servait à recueillir les ossements exhumés du cimetière pour faire place aux générations suivantes.

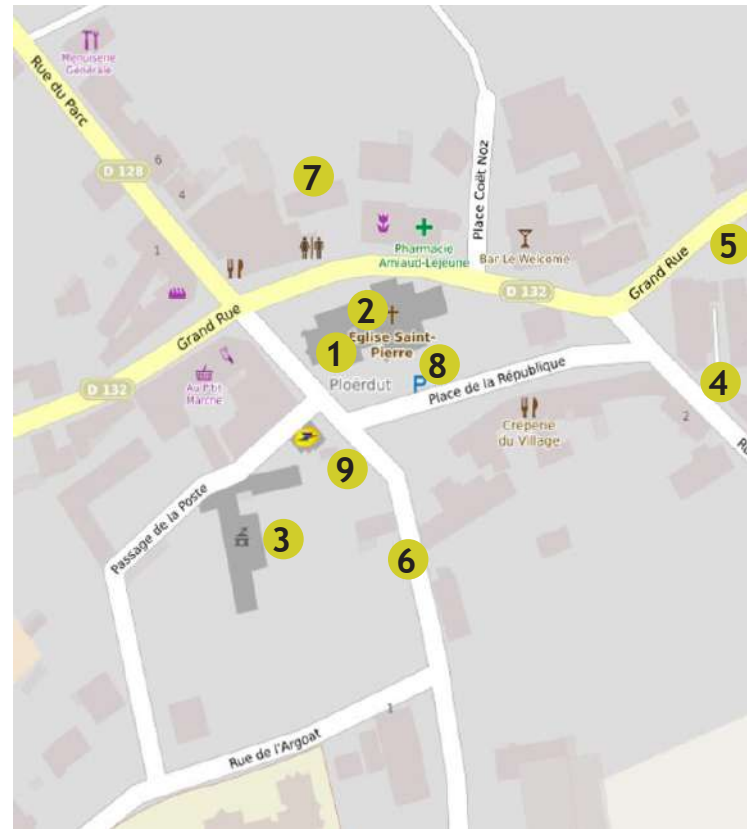
2 L'intérieur de l'église Saint-Pierre

L'édifice est renommé pour la conservation de ses structures d'art roman, en particulier sa nef de huit travées et ses bas-côtés de la fin du XIe et du début du XIIe siècle. Les chapiteaux cubiques sont ouvragés et décorés de spirales, entrelacs, cordages et damiers de losanges.

Cette nef est dotée d'une exceptionnelle acoustique grâce à un système de cavités creusées dans de nombreux piliers, seuls exemples connus en Bretagne.

Sans oublier le travail artistique des sablières sculptées et des entrails supportant la charpente du XVIe siècle.

L'église a été classée monument historique en 1964.



7 L'ancienne mairie-école devenue presbytère

Une belle façade qui rappelle celle de l'actuelle mairie. Ce bâtiment construit en 1870 accueillait la mairie et l'école communale des filles. Le presbytère s'y installe en 1989. L'Histoire retient qu'au XIXe siècle, l'école comptait parmi ses institutrices une petite-fille de Napoléon. Son père, le comte Léon, était le fils de l'Empereur.


8 La place de l'église

Avant les années 1930, le cimetière occupait toute la place. Depuis, les usages ont évolué. Chaque année, début juin, dans une ambiance médiévale, les journées sont rythmées par un marché, un défilé, un banquet et un concert dans l'église.

9 Un circuit du patrimoine

Suivez les panneaux pour découvrir la vie et l'Histoire de Ploërdut. Départ de la mairie.

Dans la campagne, venez flâner dans le cadre paisible de Locuon. L'église, la chapelle, la fontaine, l'ancienne carrière exploitée par les Romains et le magnifique escalier de pierre vous enchanteront. Ce hameau avait encore une école et une mairie annexe il y a quelques années. Sur le site de Crénénan ont été construites une chapelle et de curieuses constructions qui auraient servi de caves pour conserver la boisson pendant les pardons.



3 L'ancien presbytère devenu la mairie

Cet imposant bâtiment était l'ancien presbytère achevé en 1699. 300 ans plus tard, la mairie s'installe dans ces murs. En 1672, le presbytère est en ruine, mais un jeune recteur aimant le confort, décide d'en construire un nouveau, avec l'aide financière des habitants.

Les maisons et l'activité toilière

Le territoire breton a connu aux XVI et XVIIe siècles une économie prospère autour du lin et de la production de toile. A Ploërdut, cette richesse s'exprime à travers nombre de manoirs et d'ateliers de tisserands :

- 4 Fontainegall. Cette maison date du XVIIe siècle. L'escalier sur la façade nous indique l'organisation intérieure. Le logis est situé à l'étage et l'atelier de tissage au rez-de-chaussée.
- 5 Porh Maner du XVIIe siècle.
- 6 Fontaineper du XVIIe siècle.

