Séglien

Berceau des seigneurs de Coët-an-Fao

Au détour des chemins de Séglien, de belles surprises attendent les passionnés de patrimoine et les amoureux de la nature. Manoirs et chapelles rappellent le temps des puissants seigneurs de Coët-an-Fao. Le long de la rivière La Sarre, la loutre coule des jours heureux, à l'ombre des bois et des fourrés.

À voir

. Chapelle Saint-Zénon et sa croix monolithe
. Statues de la Trinité et de Saint Barthélémy de la Chapelle Saint-Jean
. Chapelle Saint-Germain de style gothique flamboyant
. Vallée de la rivière La Sarre, classée Natura 2000

À faire

. Circuit pédestre « Le Seigle à travers temps et à travers champs », 13 km
. Circuit pédestre « Sur les traces des seigneurs de Coët an Fao », 6 km
. Circuit pédestre et cyclo « Crêtes du Squel », 15 km
. Circuit « Endurance équestre sur les hauteurs de Quénécan », 36 km
. 2 circuits vélo Jean Robic de 80 à 150 km
. Voie verte, entre les stations 19 et 20
. Pêche dans La Sarre

À contacter

Office de Tourisme Pontivy Communauté – Lac de Guerlédan
Tél. 02 97 25 04 10
tourisme@pontivycommunaute.com
www.tourisme-pontivycommunaute.com

Dans nos villages, prenez le temps de déambuler dans les ruelles, d'arpenter des paysages authentiques et variés, de goûter aux plaisirs festifs et d'apprécier un certain art de vivre…

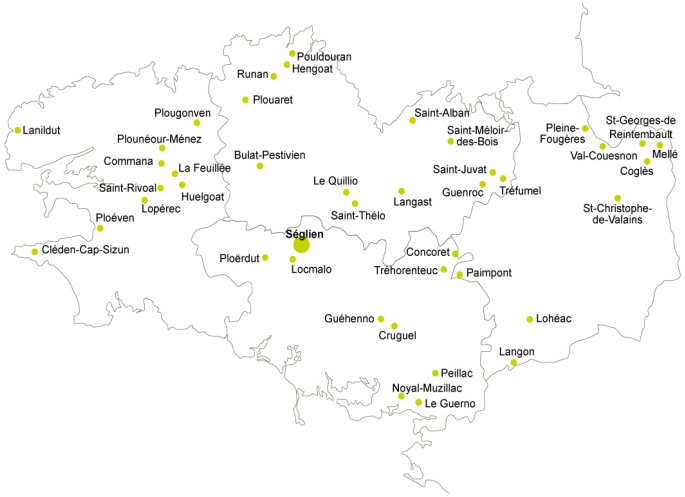

L'association Communes du Patrimoine Rural de Bretagne a été créée en 1987 par des maires désireux de protéger et de valoriser le patrimoine architectural et paysager de leur village. Cette initiative s'est traduite par l'élaboration d'une Charte de Qualité qui définit les conditions d'attribution du label et les engagements des communes. Pour y prétendre, elles doivent compter moins de 3 500 habitants répartis dans le bourg et la campagne.
Sauvegarder, restaurer, animer et promouvoir les richesses patrimoniales sont les fondements de cette dynamique collective.

Aujourd'hui, l'association qui regroupe plus de 40 communes réparties sur quatre départements, contribue au développement touristique et culturel de la Bretagne et répond ainsi pleinement aux attentes des habitants et des visiteurs.

Communes du Patrimoine Rural de Bretagne

Communes du Patrimoine Rural de Bretagne
1C-1D avenue Belle Fontaine
CS 71777 -35517 Cesson-Sévigné cedex
06 63 01 43 03 - 06 63 01 85 61
contact@cprb.org - www.cprb.org

© CPRB - P. Pomme

BRETAGNE

Séglien

Commune du Patrimoine Rural de Bretagne

Balade du patrimoine

1 L'Eglise Notre Dame de Lorette

Construite sur deux édifices antérieurs des XIIe et XVe siècles, l'église actuelle date du milieu du XVIIIe, comme l'atteste l'inscription sur le cadran solaire. L'église a souffert pendant la Révolution et a dû être profondément remaniée au XIXe siècle : toiture en 1808 ; choeur, transept et chapelle en 1847 par l'architecte Massillé de Pontivy. À la fin du XIXe, la nef, le porche et le clocher à tour carrée ont été modifiés.

À l'intérieur se trouve un ouvrage remarquable : un retable de l'École Lavalloise, réalisé par Caris Tugal dans le premier quart du XVIIe siècle. Il fait partie des objets mobiliers classés au titre des monuments historiques depuis 1947.

2 Les maisons du bourg

En vous promenant dans les ruelles, autour de la place de l'église, vous serez amenés à découvrir des ouvrages architecturaux du XVIIe siècle. À vous de chercher ces éléments : corniches à modillons, dates et inscriptions sur les façades, linteaux et portes en plein-cintre.

3 Le Presbytère et sa célébre locataire

En suivant votre chemin, vous passez devant l'ancien presbytère. Si sa construction date du XVIIIe siècle, c'est surtout une de ses locataires qui nous intéresse, Hélène Jegado.

Née en 1803, elle se retrouve orpheline avant sa majorité et est alors recueillie par sa tante, bonne du curé de Séglien. Elle est embauchée comme cuisinière dans de nombreuses maisons de notables du Finistère et d'Ille-et-Vilaine, dont les occupants ne vivaient jamais très longtemps après son passage. En 1852, Hélène est jugée pour de multiples cas d'empoisonnement à l'arsenic et est exécutée sur la place publique à Rennes.

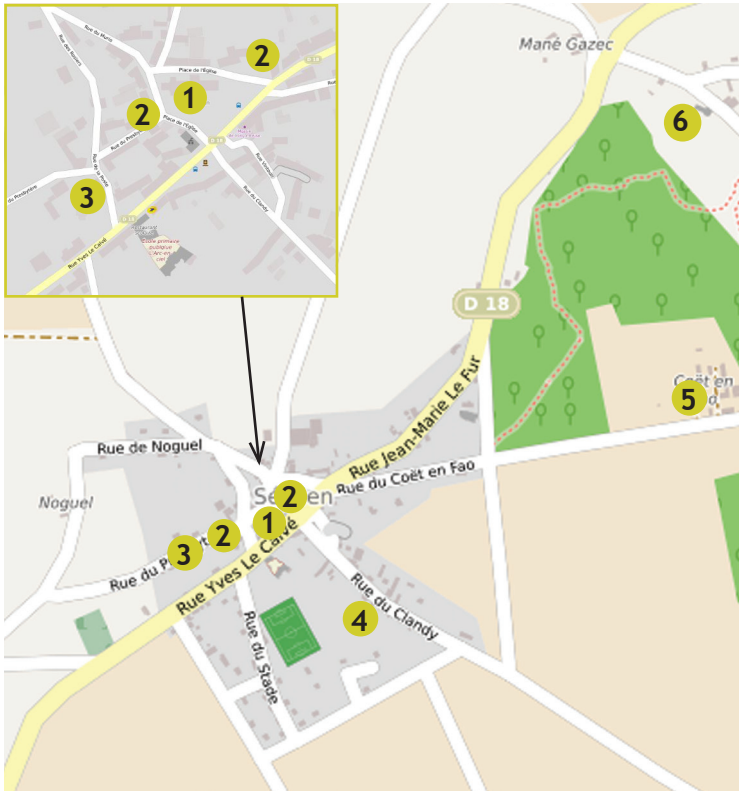

4 L'oratoire du Clandy

Cet édifice religieux, construit en granite, porte la date de 1614. Il a été commandé par la famille Coët an Fao afin de permettre aux habitants du quartier du Clandy l'accès à un édifice religieux. En effet, le terme « Clandy » en breton, désigne « la maison des malades », ces derniers sont interdits au sein de l'église.

5 Ancien château seigneurial

La construction du site s'étend sur plusieurs siècles. Si le château de Coët an Fao est le siège au XIIe siècle d'une importante seigneurie, il n'en reste que les communs datant du XVIe. Vers 1750, Jean de Kerhoent reconstruit un édifice dont seul un pavillon carré sera épargné à la Révolution. Les pierres des élements disparus ont servi à construire la caserne Clisson de Pontivy.

Ce château, souvent comparé en son temps au Trianon, nous laisse aujourd'hui difficilement imaginer sa splendeur d'antan.

6 La Chapelle Locmaria et sa fontaine

Elle a été édifiée entre le XVe et le XVIe siècle par les seigneurs de Coët an Fao, dont les armoiries sont visibles dans les fragments de vitraux et sur les sablières. L'intérieur est richement orné avec des entraits présentant des sculptures de têtes de crocodiles et des sablières gravées de motifs divers. Cette chapelle de style gothique flambloyant est inscrite au titre des monuments historiques depuis 1927.

En contre-bas, se trouve une fontaine votive datée de 1695. L'eau y serait vertueuse et sacrée.



Un riche patrimoine

Au-delà de ces points d'intérêt, Séglien possède dans son bourg et sa campagne de nombreux éléments patrimoniaux : pas moins de quatre chapelles, huit moulins, diverses fontaines, puits, fours à pain, etc. N'hésitez pas à emprunter les circuits du patrimoine afin de les découvrir.