

Coglès est assurément le lieu idéal pour découvrir tous les charmes de la campagne. À pied ou à vélo, dans ce petit écrin de verdure niché en limite de la Normandie, vous aimerez visiter ce village exceptionnel pour son patrimoine d'une grande variété et son fleurissement régulièrement distingué.



Dans nos villages, prenez le temps de déambuler dans les ruelles, d'arpenter des paysages authentiques et variés, de goûter aux plaisirs festifs et d'apprécier un certain art de vivre...



Coglès (Portes-du-Coglais)

Commune du Patrimoine Rural de Bretagne

Balade du patrimoine

À voir

- . Église Saint-Jean-Baptiste
- . Jardins de la mairie et du Square des Frères Maillard
- . Grotte Notre-Dame-de-Lourdes et chapelle à la Potelais
- . La roche-du-Diable
- . Chêne tricentenaire de la Potelais

À faire

- . Circuit pédestre « A l'orée de Gâtines », 19 km
- . Balade « La Potelais », 5 km

À contacter

Office de Tourisme Couesnon Marches de Bretagne
Tél. 02 99 97 85 44
info@tourisme-marchesdebretagne.com
www.tourisme-marchesdebretagne.com

L'association Communes du Patrimoine Rural de Bretagne a été créée en 1987 par des maires désireux de protéger et de valoriser le patrimoine architectural et paysager de leur village. Cette initiative s'est traduite par l'élaboration d'une Charte de Qualité qui définit les conditions d'attribution du label et les engagements des communes. Sauvegarder, restaurer, animer et promouvoir les richesses patrimoniales sont les fondements de cette dynamique collective. Aujourd'hui, l'association qui regroupe plus de 40 communes réparties sur quatre départements, contribue au développement touristique et culturel de la Bretagne et répond ainsi pleinement aux attentes des habitants et des visiteurs.



Communes du Patrimoine Rural de Bretagne
1C-1D avenue Belle Fontaine
CS 71777 - 35517 Cesson-Sévigné cedex
06 63 01 43 03 - 06 63 01 85 61
contact@cprb.org - www.cprb.org



Crédits photos : CPRB

1 L'église Saint-Jean

L'église a été construite sur une plus ancienne fondée par l'abbaye de Saint-Melaine de Rennes au XII^e siècle. Des vestiges subsistent encore comme cette ouverture étroite en plein cintre avec ébrasements, dans le mur nord de la nef qui pourrait dater du XVI^e siècle.

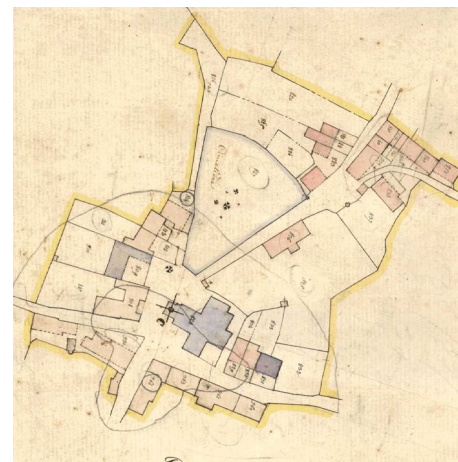
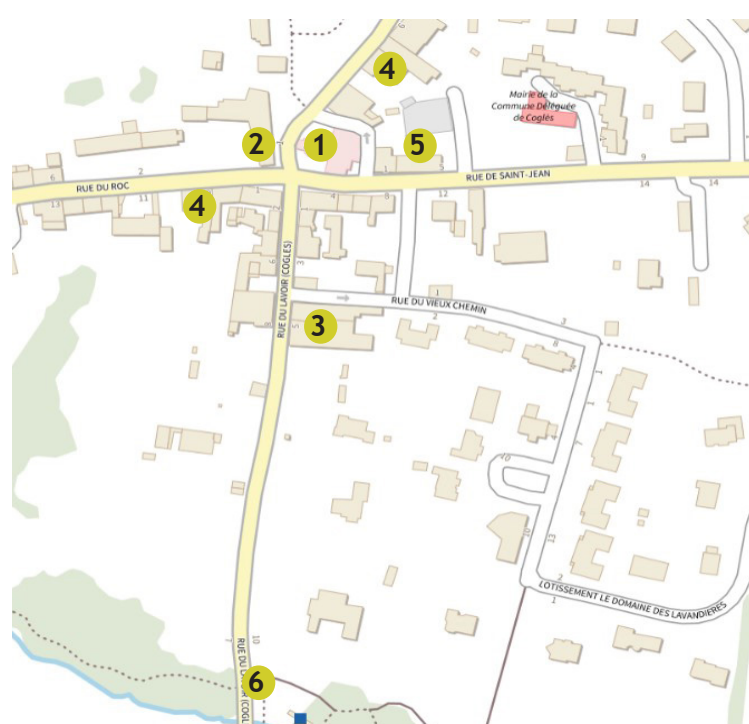

La chapelle dédiée à la Sainte Vierge dans le bras nord du transept porte la date de 1652 alors que celle du bras sud, dédiée à saint Roch et saint Sébastien, a été édifiée en 1734. C'est à cette même période que seront construits le chœur et le chevet.

Le clocher, quant à lui, a été construit à la fin du XVIII^e siècle comme l'atteste l'inscription : [BAT. P. L. SOINS. / D. MIL. R. D. C. / 1765] que l'on peut traduire en "bâti par les soins de M. Lebreton Recteur en 1765". À l'intérieur comme à l'extérieur, vous pourrez remarquer d'anciennes pierres tombales dont une portant la date de 1720.

2 Une maison du XVII^e siècle

Même si le bourg de Coglès s'est fortement développé au cours du XIX^e siècle, il ne comptait que peu de constructions sur le cadastre napoléonien de 1832. Les maisons les plus anciennes se sont développées autour du bourg et certaines existent toujours. Celle, située en face de l'entrée principale de l'église, daterait au plus tard, du début du XVII^e siècle.

Ses caractéristiques architecturales renforcent cette hypothèse : porte en plein-cintre, linteau en accolade, fenêtre à l'étage, encadrements de fenêtres ornés, dissymétrie des ouvertures et forte pente de toit. Les ouvertures du pignon ont été percées plus tardivement, tout comme l'annexe construite récemment qui reprend le même type de maçonnerie.



3 L'habitat des XVIII^e et XIX^e siècles

Lors de la première moitié du XVIII^e siècle, les constructions dans le bourg reprenaient encore des codes de l'architecture du passé : pente de toit très marquée et ouvertures de taille réduite et peu nombreuses.

L'essor démographique à la fin du XVIII^e et au début du XIX^e siècle apportera des formes architecturales nouvelles telles que les travées en façade, qui seront systématiques par la suite.

4 Maisons à boutique

Sur le cadastre napoléonien de 1832, certains bâtiments au sud de l'église étaient des maisons à boutiques. Pourtant, la grande majorité des maisons de ce type encore existante date de la fin du XIX^e ou du XX^e siècle : dates de 1862 et 1869 rue du Roch.

C'est grâce à l'amélioration des voies de communication et au développement des méthodes de transport que ces maisons sont apparues en nombre dans le bourg. Elles participeront, par la suite, à son développement.

Elles se caractérisent par un rez-de-chaussée percé d'une vitrine soutenue par un appui et un encadrement en granit. La maçonnerie est faite de pierres équarries. Les encadrements de baies et les chaînages d'angles sont quant à eux réalisés en granit bleu. On retrouve également l'organisation des façades en travées avec des ouvertures régulières et symétriques.

5 Les bâtiments publics

En 1856, une mairie et une école sont construites sur l'emplacement de l'ancien presbytère. En 1865, une classe de fille est ouverte et en 1899, une annexe est ajoutée celle des garçons.

6 Le lavoir

Le lavoir a été construit au début du XX^e siècle et couvert en 1909. Il a accueilli des lavandières jusqu'au début du XXI^e siècle.

