

Pouldouran

Ambiance maritime à la campagne

Au XIX^e siècle, Pouldouran devient prospère grâce à l'activité du lin. De nombreux bassins de rouissage, vestiges de l'activité linière ont été restaurés le long des circuits de randonnée. Parallèlement, Pouldouran prend l'allure d'un petit port de géomonniers...



À voir

- Église paroissiale Saint-Bergat
- Maison des talus : exposition permanente sur les routoirs, le lin, les talus, le bocage,...
- Estuaire du Bizien : randonnées, visites guidées

À faire

- Circuit « 21 routoirs » de 7 km
- Circuit « Route des talus et des routoirs à lin » de 3 km et 11 km

À contacter

Office de Tourisme de Bretagne Côte de granit rose
Tél. 02 96 05 60 70
contact@bretagne-cotedegranitrose.com
www.bretagne-cotedegranitrose.com

Dans nos villages, prenez le temps
de déambuler dans les ruelles,
d'arpenter des paysages authentiques et variés,
de goûter aux plaisirs festifs et
d'apprécier un certain art de vivre...



L'association Communes du Patrimoine Rural de Bretagne a été créée en 1987 par des maires désireux de protéger et de valoriser le patrimoine architectural et paysager de leur village. Cette initiative s'est traduite par l'élaboration d'une Charte de Qualité qui définit les conditions d'attribution du label et les engagements des communes. Sauvegarder, restaurer, animer et promouvoir les richesses patrimoniales sont les fondements de cette dynamique collective.

Aujourd'hui, l'association qui regroupe plus de 40 communes réparties sur quatre départements, contribue au développement touristique et culturel de la Bretagne et répond ainsi pleinement aux attentes des habitants et des visiteurs.



Communes du Patrimoine Rural de Bretagne
1C-1D avenue Belle Fontaine
CS 71777 -35517 Cesson-Sévigné cedex
06 63 01 43 03 - 06 63 01 85 61
contact@cprb.org - www.cprb.org



Crédits photos : © M. Rivrin

Pouldouran

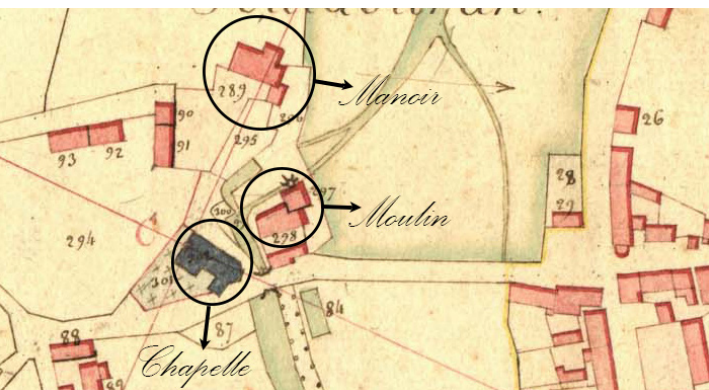
Commune du Patrimoine Rural de Bretagne

Balade du patrimoine

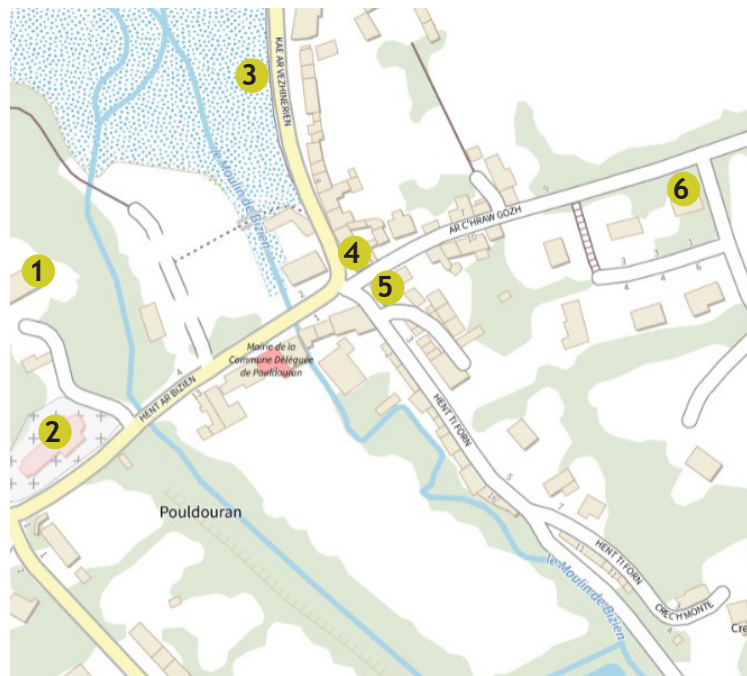



La seigneurie de Pouldouran

Dès 1427, Pouldouran (avec Troguéry) est rattaché à la commune de Hengoat. C'est une seigneurie éponyme qui constitue le principal habitat du bourg avec le manoir des seigneurs, un moulin et une chapelle tréviale. Par la suite, des maisons ont été construites près de la chapelle et du manoir, le long de l'axe principal. Aujourd'hui disparues, ces constructions sont encore visibles sur le cadastre napoléonien de 1835.



- 1 La famille Pouldouran disparaît vers 1620 et le manoir devient alors une métairie (une ferme), démolie en 1863 afin de laisser place à l'actuelle bâtisse.
- 2 La chapelle a été remplacée par une église au XVII^e siècle, elle-même démolie. Lui succède l'édifice actuel en 1859. Ce dernier est de style néo-gothique rayonnant. Les décors intérieurs ont été peints en 1864, tandis que la tour du clocher n'a été bâtie qu'en 1886-1887.



3 Le port et la récolte d'or rouge

Auparavant, les liaisons entre les communes se faisaient par les chemins. Mais les déplacements et les échanges de marchandises s'effectuaient aussi par voie d'eau et Pouldouran, situé dans un bras du Jaudy, a profité de cette position. Dès 1583, des documents font allusion à un « petit havre » en Pouldouran qui pratiquait de nombreux échanges de marchandises indispensables à la vie du pays.

Pouldouran doit sa renommée à la récolte du goémon. Qualifiée d'or rouge, cette algue marine constitue un très bon engrais pour les terres cultivées. De fait, le commerce de cette ressource était très important et la concurrence si rude qu'il fallut instaurer, dès 1681, des décrets afin d'en réglementer la récolte.

Si le bourg de Pouldouran connaît des modifications de son habitat au cours du XIX^e siècle, c'est sûrement dû à la création du port. Un mur de quai est élevé au fond de l'estuaire dans la seconde moitié du siècle. Les cargaisons de goémon étaient déchargées par les ouvertures faites dans le quai et chaque patron de barque marquait sa récolte afin que les cultivateurs reconnaissent leurs marchandises. Le dernier à avoir déchargé sa récolte sur le quai de Pouldouran a pratiqué ce métier jusqu'en 1968.

4 Maison de prêtre

La bâtisse située au 2 Hent Ty Forn, existante déjà en 1582 et remaniée en 1686, devait être la demeure d'un religieux. Même si le bâtiment a été modifié et les anciennes ouvertures bouchées, le linteau de la porte arbore toujours une pierre gravée d'un calice qui prouve la présence d'un prêtre dans cette demeure.

5 Maison de charron

Au centre du bourg, s'élève une ancienne maison de charron, édifée en 1780 et reconstruite en 1815. Un charron est un réparateur de charrettes ou d'engins agricoles. Sa localisation au croisement des deux axes principaux de la commune, amplifiait la visibilité de l'artisan.

6 Les talus-murs

Pouldouran n'a jamais réalisé de remembrement, ce qui a permis de sauvegarder ses talus-murs. Si vous vous promenez dans la commune, vous serez surpris par la quantité et la qualité de ces ouvrages. Ils ont un rôle agronomique, écologique et paysager. En effet, les talus-murs luttent contre l'érosion des terres en réduisant les ruissellements rapides. Souvent plantés de haies et d'arbres, ils servent aussi de barrières pour les animaux. Ils sont aussi une source de matériaux et de nourriture suivant les essences plantées et participent à l'attrait paysager du territoire. Ils ont pour la plupart été construits au cours du XIX^e siècle (pendant les mois d'hiver).

Depuis 1990, l'association « L'école des talus » s'occupe de leur restauration ainsi que de leur reconnaissance en tant que patrimoine identitaire. En 2012, la Maison des talus et des routoirs a été inaugurée dans le but de valoriser ce travail.

