

# Tremblay

## Entre randonnées et patrimoine

Située à seulement 25 km du Mont Saint-Michel, cette charmante commune est l'endroit idéal pour une escapade en famille ou entre amis. Le centre historique est bien préservé avec son église romane, ses maisons anciennes et son atmosphère paisible. Vous pourrez découvrir la diversité de son patrimoine, religieux, ferroviaire et industriel dans une nature préservée : le bonheur pour les amoureux de la nature. Alors pas étonnant que l'on ait envie d'enfiler ses chaussures de marche !



### À voir

. Église Saint-Martin

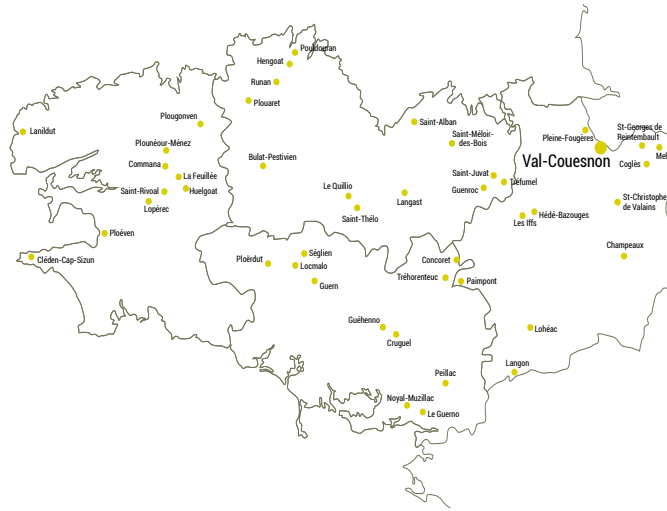
### À faire

- . Balade : « A la découverte du temps passé », 2 km
- . Circuit "La boucle d'Organtine", 9,5 km
- . Circuit "Le sentier des semis", 14,5 km
- . Circuit "La Balade à Louis", 14 km
- . Circuit de la Loysance, 14,5 km
- . Chemin de Saint Jacques de Compostelle
- . Route historique du Mont Saint-Michel
- . Voie verte (V9)
- . Vélo route
- . Circuit touristique de la Vallée du Couesnon, 80 km
- . Parc animalier

### À contacter

Office de tourisme de Couesnon-Marches-de-Bretagne  
Tél. 02 99 97 40 94 / 02 99 97 85 44  
info@tourisme-marchesdebretagne.com  
www.tourisme-marchesdebretagne.com

Dans nos villages, prenez le temps  
de déambuler dans les ruelles,  
d'arpenter des paysages authentiques et variés,  
de goûter aux plaisirs festifs et  
d'apprécier un certain art de vivre...



L'association Communes du Patrimoine Rural de Bretagne a été créée en 1987 par des maires désireux de protéger et de valoriser le patrimoine architectural et paysager de leur village. Cette initiative s'est traduite par l'élaboration d'une Charte de Qualité qui définit les conditions d'attribution du label et les engagements des communes. Sauvegarder, restaurer, animer et promouvoir les richesses patrimoniales sont les fondements de cette dynamique collective. Aujourd'hui, l'association qui regroupe plus de 40 communes réparties sur quatre départements, contribue au développement touristique et culturel de la Bretagne et répond ainsi pleinement aux attentes des habitants et des visiteurs.



Communes du Patrimoine Rural de Bretagne

1C-1D avenue Belle Fontaine  
CS 71777 -35517 Cesson-Sévigné cedex  
06 63 01 43 03 - 06 63 01 85 61  
contact@cprb.org - www.cprb.org



Credits photos : Archives d'Ile et Vilaine - CPRB



# Tremblay Val-Couesnon

Commune du Patrimoine Rural de Bretagne

## Balade du patrimoine

Le nom est attesté sous les formes Trembleit en 1057 et Trembliaco au XII<sup>e</sup> siècle. Tremblay signifie « lieu planté de peupliers trembles ».

Le développement du bourg est probablement dû à l'existence de la grande route reliant Rennes à Antrain sous l'Ancien Régime. Elle était utilisée par les marchands, soldats et pèlerins allant vers la Normandie.

Sur le cadastre de 1824, au nord-ouest, à l'ouest et au sud de l'église, on identifie des maisons de notables, des commerces, des fermes, et des artisans implantés en îlots. Le long de la grande route figurent aussi une auberge, des maisons de notables et d'autres commerces. Au carrefour de la rue Emile Ferron et de la grande route, un fournil a été construit.

Au XIX<sup>e</sup> et début du XX<sup>e</sup> siècle, des bâtiments publics comme les écoles, la mairie (collège aujourd'hui), la poste ont été bâtis. De nouvelles habitations, abritant un commerce au rez-de-chaussée, se développent le long des rues.

Le cimetière est déplacé vers l'est en laissant un espace vide.



#### 4 Maisons de caractère

Ferme Du Bois Le Bon 11 rue du Docteur Bertin  
La construction de ce bâtiment remonte à la fin du XVI<sup>e</sup> siècle. Sur le linteau de la porte, des sculptures en bas-relief, un lapin et un singe, symbolisent l'élève et le maître. Ses ouvertures sont toutes en ogives en accolades et sont ornées de sculptures qui représentent principalement des productions végétales.

Autrefois, l'entrée dans cette belle demeure se faisait par un porche monumental aujourd'hui disparu. Cette maison vit naître Exupère Bertin, anatomiste du XVIII<sup>e</sup> siècle qui fut élu membre de l'Académie des Sciences.


Maison de la Garenne rue de Rennes de 1568.

#### 5 L'ancien hôpital rue Vincent Greslé

Fondé par legs testamentaire de M. Vincent Greslé, la première pierre a été posée le 14 mai 1872.

#### 6 L'ancienne poste

La construction de ce bâtiment remonte certainement au début du XX<sup>e</sup> siècle. Son architecture rappelle celle des villas balnéaires construites alors. L'usage de la brique comme élément de décor ou l'existence de toitures à demi-croupes sont en effet des constantes de cette époque. Une inscription rappelle que ce dernier abritait le bureau de poste.




#### 7 Le lavoir d'Organtine

Construit en 1863, ce lavoir est composé d'un bassin couvert d'un toit en pavillon en ardoise soutenu par quatre piles en pierre de taille de granite. Son originalité réside dans son plan carré. Il date de la fin du XIX<sup>e</sup> siècle, époque où on en construit beaucoup dans un souci de développer l'hygiène dans les communes. Le lavoir servait au lavage et au rinçage du linge. Le bord était généralement incliné vers le bassin. Les femmes s'agenouillaient à même le sol ou bien dans un bac en bois appelé « carrosse » afin de pouvoir jeter le linge dans l'eau et le frapper avec un battoir pour l'essorer. Le « carrosse » évitait aux femmes d'avoir les genoux trempés, notamment en période hivernale.

#### 2 L'ancien presbytère

Construit au XVII<sup>e</sup> siècle comme en témoigne la date sur le linteau (1654), il réserve une autre indication sur son origine avec cette inscription : « Grex pius asse suis struxit pastoribus aedes » (« le pieux troupeau a élevé cette maison pour ses pasteurs »). Ses caractéristiques architecturales témoignent de son époque de construction : forte pente de toiture et présence d'une tour d'escalier circulaire en façade nord. En 1995, la mairie y a emménagé.



#### 3 Les commerces

De nombreux commerces existaient dans le bourg ainsi qu'en témoignent encore les devantures de boutiques et les cartes postales du début du XX<sup>e</sup> siècle. La devanture se parait d'une grande vitrine à l'encadrement en granite avec une porte ceinte de deux fenêtres (parfois une seule) en bois. De même, les maisons à angle coupé placées au carrefour des axes principaux étaient occupées par un commerce.



#### 1 L'église Saint-Martin

En 470, saint Amand, évêque de Rennes, envoie dans le pays de Tremblay, l'un de ses disciples, Martin, qui édifie un oratoire. En 1058, l'église est donnée par trois seigneurs, à l'Abbaye Saint-Florent de Saumur (en Anjou) qui bâtit un prieuré vers la fin du XI<sup>e</sup> siècle. Les moines bénédictins y seront présents jusqu'à la Révolution.

Une grande partie de l'édifice actuel date du XI<sup>e</sup> siècle. Du bâtiment originel nous sont parvenus l'abside et ses cinq fenêtres, les bras du transept, la croisée et sa tour ainsi que le mur sud de la nef. Au XV<sup>e</sup> siècle, des remaniements sont apportés : la porte sud et son porche sont refaits, tandis que la façade ouest est édifiée simultanément. Les trois arcades de la croisée portant les armoiries de la famille du Pontavice sont relevées. Le clocher, incendié par les chouans en 1795, est probablement reconstruit vers 1801. Enfin, au XIX<sup>e</sup> siècle, le pignon du bras sud est reconstruit et une sacristie est ajoutée à l'édifice. Plus récemment, elle a connu une phase de restauration de dix ans qui s'est achevée en 2022. Inscrite au titre des monuments historiques depuis 1926, l'église conserve du mobilier religieux de qualité dont le maître autel du XVIII<sup>e</sup> siècle.

Les combles de l'église sont protégés par Bretagne Vivante en raison de la présence du grand murin, une espèce de chauve-souris.